

## AVANCE INFORMATIVO DE INCENDIOS FORESTALES DEL 1 DE ENERO AL 08 DE SEPTIEMBRE DE 2024\*

**\*DATOS PROVISIONALES PROPORCIONADOS POR LAS COMUNIDADES AUTÓNOMAS**

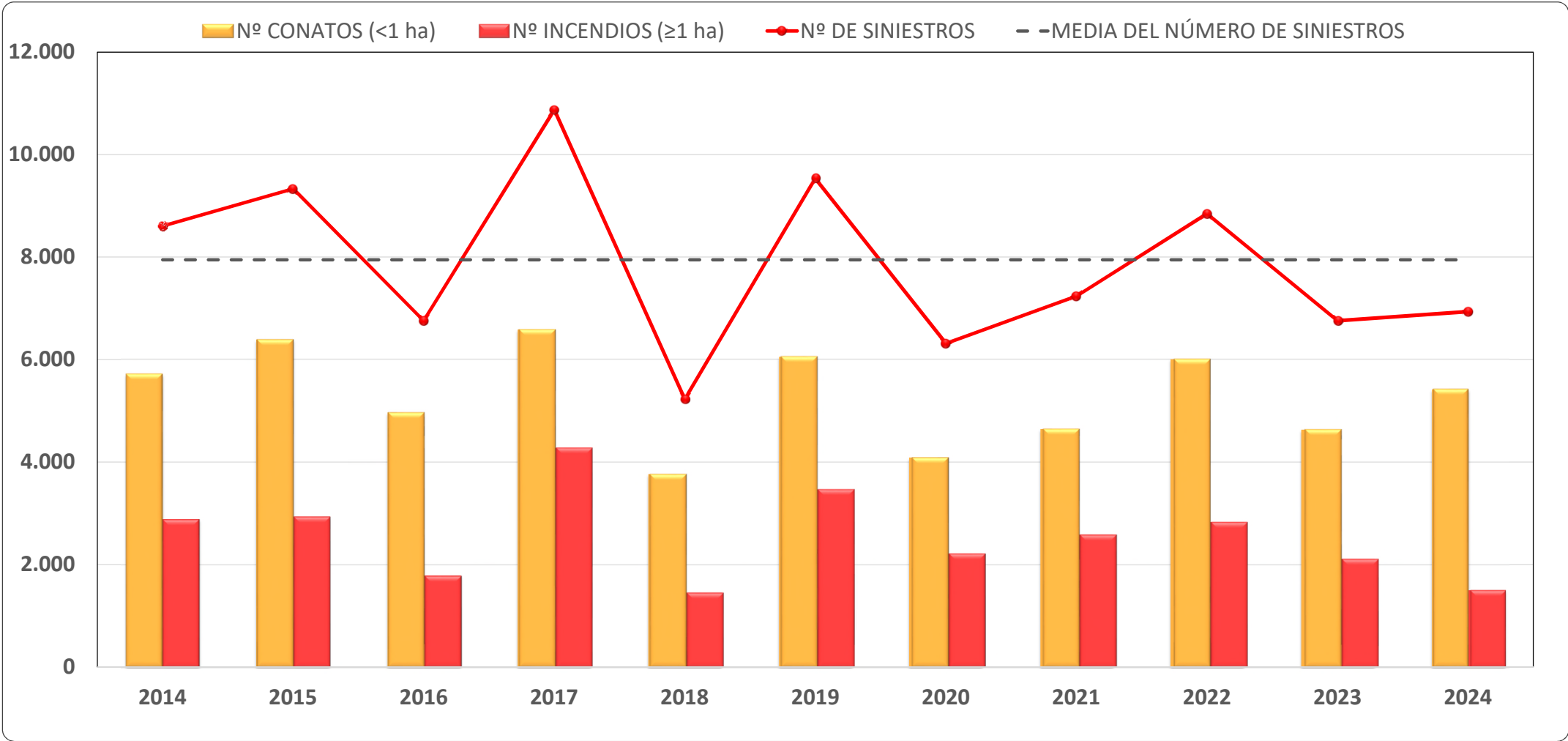
AÑOS	2014	2015	2016	2017	2018	2019	2020	2021	2022	2023	MEDIA	2024*
PERIODO	DATOS ACUMULADOS ANUALES DESDE EL 1 DE ENERO 08 DE SEPTIEMBRE											
<b>NÚMERO DE SINIESTROS</b>												
Nº CONATOS (<1 ha)	5.721	6.389	4.967	6.589	3.763	6.063	4.089	4.648	6.010	4.638	5.288	5.425
Nº INCENDIOS (≥1 ha)	2.885	2.943	1.789	4.283	1.460	3.471	2.224	2.588	2.836	2.118	2.660	1.508
<b>TOTAL Nº SINIESTROS</b>	<b>8.606</b>	<b>9.332</b>	<b>6.756</b>	<b>10.872</b>	<b>5.223</b>	<b>9.534</b>	<b>6.313</b>	<b>7.236</b>	<b>8.846</b>	<b>6.756</b>	<b>7.948</b>	<b>6.933</b>
<b>SUPERFICIE FORESTAL AFECTADA</b>												
<b>VEGETACION LEÑOSA</b>												
Sup. Arbolada (ha)	7.634,76	25.282,24	20.603,54	32.551,85	3.608,10	24.994,37	17.056,45	20.527,78	105.403,57	34.268,64	29.193,00	10.924,80
Sup. Matorral y Monte Abierto (ha)	29.926,29	41.829,60	27.900,73	59.147,04	13.606,82	46.457,79	29.531,37	39.454,88	137.065,68	41.882,33	46.680,00	24.394,44
<b>VEGETACION HERBÁCEA</b>												
Sup. Pastos y Dehesas (ha)	7.638,92	10.409,59	6.420,92	14.157,40	3.660,49	9.876,44	9.463,58	19.808,33	10.189,36	3.667,89	9.529,00	9.396,40
<b>TOTAL SUPERFICIE FORESTAL (ha)</b>	<b>45.199,97</b>	<b>77.521,43</b>	<b>54.925,19</b>	<b>105.856,30</b>	<b>20.875,41</b>	<b>81.328,60</b>	<b>56.051,40</b>	<b>79.790,99</b>	<b>252.658,61</b>	<b>79.818,86</b>	<b>85.402,00</b>	<b>44.715,65</b>
<b>% SUP. AFECTADA / SUP. FORESTAL NACIONAL</b>	<b>0,163</b>	<b>0,279</b>	<b>0,198</b>	<b>0,381</b>	<b>0,075</b>	<b>0,292</b>	<b>0,202</b>	<b>0,287</b>	<b>0,909</b>	<b>0,287</b>	<b>0,307</b>	<b>0,161</b>
<b>GRANDES INCENDIOS</b>												
<b>Nº GRANDES INCENDIOS (&gt;500 ha)</b>	<b>7</b>	<b>14</b>	<b>17</b>	<b>23</b>	<b>3</b>	<b>13</b>	<b>10</b>	<b>18</b>	<b>56</b>	<b>17</b>	<b>18</b>	<b>17</b>

En superficie no arbolada, cuando en los datos provinciales no se ha hecho distinción entre vegetación leñosa y herbácea, se ha considerado toda la superficie como "Matorral y Monte Abierto".

**AVANCE INFORMATIVO DE INCENDIOS FORESTALES DEL 1 DE ENERO AL 08 DE SEPTIEMBRE DE 2024\***

**\*DATOS PROVISIONALES PROPORCIONADOS POR LAS COMUNIDADES AUTÓNOMAS**

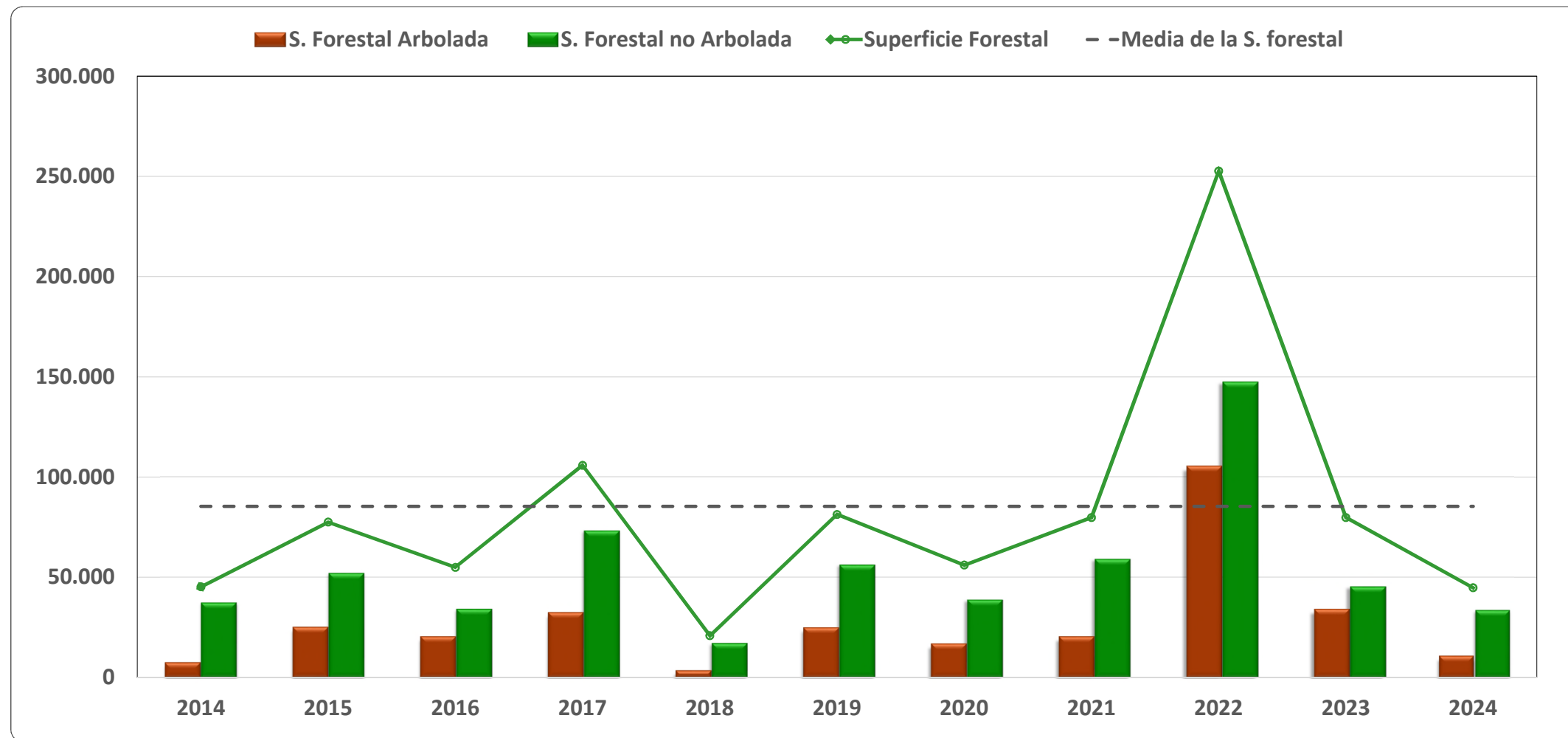
**EVOLUCIÓN DEL Nº DE CONATOS Y EL Nº DE INCENDIOS**



## AVANCE INFORMATIVO DE INCENDIOS FORESTALES DEL 1 DE ENERO AL 08 DE SEPTIEMBRE DE 2024\*

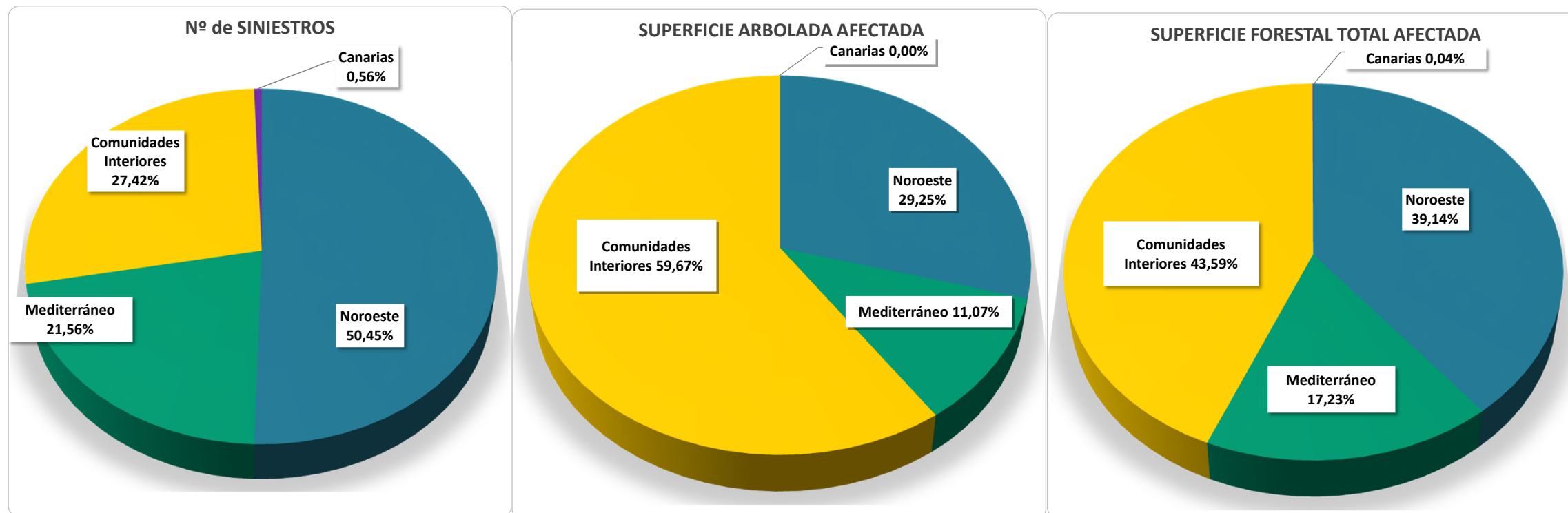
\*DATOS PROVISIONALES PROPORCIONADOS POR LAS COMUNIDADES AUTÓNOMAS

### EVOLUCIÓN DE SUPERFICIES FORESTALES AFECTADAS (ha)



## AVANCE INFORMATIVO DE INCENDIOS FORESTALES DEL 1 DE ENERO AL 08 DE SEPTIEMBRE DE 2024\*

**\*DATOS PROVISIONALES PROPORCIONADOS POR LAS COMUNIDADES AUTÓNOMAS**



**CANARIAS:** incluye todo el archipiélago canario.

**NOROESTE:** comprende las comunidades autónomas de Galicia, Asturias, Cantabria y las provincias de León y Zamora.

**COMUNIDADES INTERIORES:** comprende el País Vasco y las provincias del resto de comunidades autónomas no costeras, excepto León y Zamora.

**MEDITERRÁNEO:** comprende las comunidades autónomas costeras del mar Mediterráneo, incluyendo sus provincias interiores.